

TRABAJO MUNICIPIO DE APIA RISARALDA

**PRESENTADO POR:
JULIANA RODRIGUEZ
CATALINA ROMERO**

**PRESENTADO A:
CARLOS IGNACIO JIMENEZ**

**GRUPO I
PRACTICA AMBIENTAL I
ADMINISTRACION AMBIENTAL
FACULTAD CIENCIAS AMBIENTALES**

**UNIVERSIDAD TECNOLOGICA DE PEREIRA
30 MAYO DE 2011**

INTRODUCCION

Por medio de este trabajo daremos a conocer el municipio de Apia Risaralda dando una breve explicación por sus generalidades como su clima, animales comunes, resguardos indígenas, su historia de cómo se fundó, personas influyentes; también los actores municipales, entre otros.

También proponemos unos árboles de problemas donde podrán ser analizados y quizás poder crear su propia opinión en cuanto a estos problemas propuestos desde el punto de vista ambiental, social y económico.

RESUMEN

Apia es un departamento conformado por 17516 habitantes, ubicado sobre territorio montañoso cuyo relieve corresponde a la vertiente oriental de la cordillera occidental de los Andes, con un relieve montañoso, 214 km² a una altura, de 1630 msnm, lo que motiva una temperatura muy agradable promedio de 19 °C.

Es Apia por tradición un pueblo cafetero, si se tiene en cuenta que desde la llegada del Padre Guzmán, este sacerdote fomenta en gran manera el cultivo del café y siguiendo el ejemplo del Cura Santandereano, Francisco Romero, impone en el confesionario a sus feligreses, la obligación de sembrar cafetos en sus predios.

Apia tiene lugares de interés como el Parque Natural Nacional Tatamá: ubicado al occidente. El Cerro de Tatamá constituye su máxima altura con 3950 m.s.n.m. Son dignos de visitar la casa de la cultura, el club Tucarma, la Iglesia Nuestra Señora del Rosario, El Cementerio San José, La Alcaldía Municipal, El Museo Alboín Gómez Duque, El Monumento de Los Arrieros, el Instituto Educativo de la Sagrada Familia. Parque Municipal Natura Agua Linda – La María

ABSTRACT

Apia is a department consisting of 17516 inhabitants, located on mountainous terrain whose topography corresponds to the eastern slope of the western cordillera of the Andes, with a mountainous, 214 km² at a height of 1630 meters, what motivates a very pleasant temperature average of 19 °C.

Apia is traditionally a coffee town, bearing in mind that since the arrival of Father Guzman, this priest greatly encouraged coffee cultivation and following the example of the Cure Santandereano, Francisco Romero, imposed in the confessional to his parishioners, obliged to plant coffee trees on their properties.

Apia has attractions like the National Park Tatamá: Located to the west. El Cerro de Tatamá, is its maximum height 3950 m. Are worthy of visiting the house of culture, the club Tucarma, the Church of Nuestra Señora del Rosario, etc.

PALABRAS CLAVES: Apia, actores, medio ambiente, problemáticas, economía, agricultura, educación, urbano, rural, cabecera.

KEY WORDS: Apia, actors, environment, issues, economy, agriculture, education, urban, rural, header.

GENERALIDADES

Nombre del municipio: APIA

NIT: 891480022-3

Código Dane: 66045

Gentilicio: APIANOS.

Extensión total: 214 Km²

Extensión área urbana: 0.278 Km²

Extensión área rural: 213.722 Km²

Altitud de la cabecera municipal (metros sobre el nivel del mar): 1630

Temperatura media: 19° C° C

Distancia de referencia: 65 KM

HISTORIA

El municipio de Apia fue fundado el 15 de agosto de 1883, por José María Marín y su esposa María Encarnación Marín, sus Hijos saturnino Marín y Raquelita Marin, Wenceslao Ríos, Juan Bautista Ledesma, Rafael Álvarez.

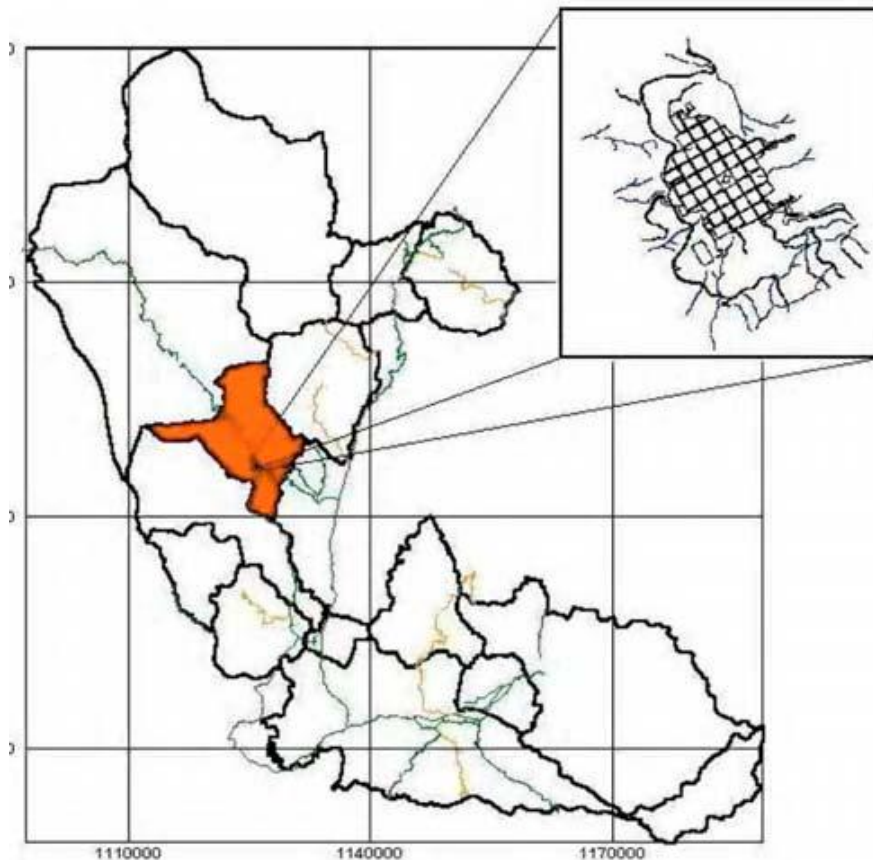
Este municipio también es llamado Villa de las Cascaras o San Antonio de Apia y esto es debido a que en un principio este territorio era el asentamiento de los indios Apia, cuando sus colonos antioqueños los llamados “agualinda” llegaron el 18 de noviembre de 1882, se hacen devotos del santo San Antonio de Pascua, y pues por encontrarse en la zona deciden apropiarle el nombre al municipio como San Antonio de Apia. Sus colonos eran tan devotos que se puede ver en su símbolo (escudo) una imagen religiosa. Legalmente el municipio de Apia se crea el 15 de agosto de 1883, haciendo parte de la jurisdicción del municipio de Anserma.

Durante el periodo de fundación, Apia se reconoce por algunos hechos relevantes, como lo fueron la creación de una planta para la generación de energía, el planteamiento al desarrollo de la zona vial Apia -rio mapa- , se formalizan las primeras entidades públicas, y demás entes de interés social.

LIMITES GEOGRFICOS.

El municipio de Apia se encuentra localizado en la vertiente oriental de la Cordillera Occidental, a los **50 7'** de latitud norte y **750 57'** de longitud al oeste de Greenwich a una altura de 1630 m.s.n.m.

Tiene un área total de 146.03 km² de los cuales aproximadamente un (1) km² corresponde al área urbana que se encuentra a una distancia de 65 km de la capital del departamento de Risaralda. Limita por el norte con Pueblo Rico y Belén de Umbría, por el oriente con Belén de Umbría y Viterbo, por el sur con Santuario y Viterbo y por el occidente con Pueblo Rico.



DIVISIÓN POR AREAS URBANAS Y RURALES.

El municipio se encuentra dividido según su cabecera municipal y la rural, distinguiéndose así, los siguientes barrios:

El Sector Urbano constituido por 12 barrios: Jaime Rendón, Bermeza, Centenario, Quince de Agosto, El Clavel, Santa Inés, Villa de Las Cáscaras, Acozma 1 y II, Motoristas, San Juan y San Vicente.

Y en el Sector Rural comprendido por 45 veredas: Dos quebradas, Guarne, San Andrés, San Agustín, La Floresta, La Máquina, La Sombra, El Manzano, Matecaña, Las Delicias, Bajo Manzanillo, Monte Verde, El Jazmín, Alto Manzanillo, Miravalle, San Carlos, El Guanábano, El Quindío, La Equis, El Bosque, El Vergel, El Encanto, San Rafael, Alta Campana, Las Cumbres, Buena Vista, Baja Campana, La María, Valladolid, El Carmelo, El Jardín, Pavero, La Estrella, Alta Estrella, Jordania, La Línea, La Nubia, El Diamante, Agua Bonita, Candelaria, La Farallona, La Garrucha, Las Cabañas, Agualinda y Campo Alegre.

POBLACIÓN.

Actualmente, el municipio cuenta con una población de 102,55 de habitantes por km², que se encuentran distribuidos así:

No. Habitantes Cabecera: 7500

No. Habitantes Zona Rural: 10016

para un total: 17516.

CULTURA.

El municipio culturalmente, se destaca por la elaboración de sombreros, pavas y bolsos en caña brava, por un grupo de mujeres de la familia Tuquerres, que dedican el tiempo libre a esta actividad aunque su principal actividad al igual que la de muchos apianos se centra en las labores propias del campo.

Además, una de las características que simboliza la cultura popular hace referencia a las fiestas aniversarios (segunda Semana de agosto), las fiestas patronales (de la virgen del Carmen , San Antonio, san Isidro y A Nuestra Señora del Rosario) y fiestas decembrinas.

BIOFISICA DEL MUNICIPIO.

RELIEVE.

El relieve del municipio, es en gran parte montañoso donde predominan en un 98.8% de montañas y colinas de variadas y altas pendientes, cuyas formas y alturas actuales dependen de los procesos de degradación, especialmente la erosión hídrica fluvial y pluvial, en combinación con diferentes fenómenos de remoción en masa, y en menor proporción de tipo deposicional, constituyen la porción más baja y plana del área del municipio.

CLIMA. TEMPERATURA Y PRECIPITACION.

En cuanto a las zonas de vida, el municipio de Apia, con una precipitación media anual de 2216 mm y temperatura media de 19 °C, pertenece casi en su totalidad a la formación vegetal bosque muy húmedo Premontano (bmh-PM), correspondiente a la franja cafetera y

que se caracteriza por tener una temperatura media aproximada de 18°C a 24°C y un promedio de lluvias anual de 2000 — 4000 mm. Se encuentra localizada entre los 900 y los 2000 msnm aproximadamente, en esta zona de vida la lluvia excede a la evapotranspiración, esto indica un buen sobrante de agua en el suelo dependiendo de las características físicas del mismo y del grado y longitud de la pendiente. El municipio también hace parte, pero en menor proporción, de las zonas de vida bosque muy húmedo montano bajo (bmh-MB) y bosque húmedo premontano (bh-PM). En cuanto a los vientos, se generan vientos cálidos y masas de aire frío provenientes de zonas altas como el Parque Nacional del Tatama, y el cerro de Caramanta. Los vientos que se registran en las diferentes épocas del año, están siendo estudiados por su potencial para generar energía eléctrica – eólica, para el municipio.

MOVIMIENTOS EN MASA Y PROCESOS EROSIVOS.

Es el conjunto de procesos complejos que modelan el paisaje y que involucran desprendimiento, arrastre y sedimentación de materiales de las capas superficiales de la tierra, por acción de agentes como el agua, el viento y la gravedad; además se ven favorecidos por la intervención y mal manejo del hombre sobre el medio natural.

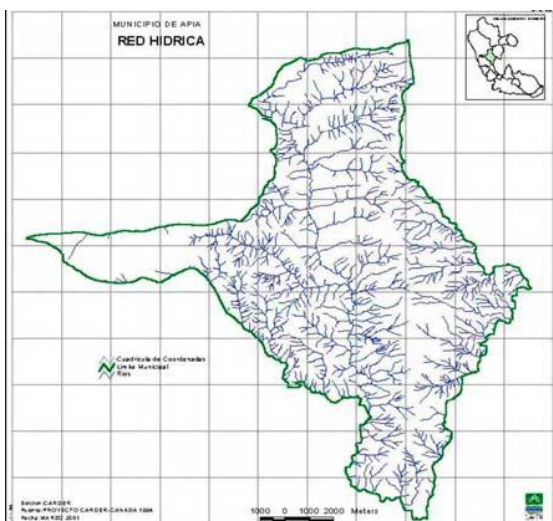
Los dos principales movimientos en masa y procesos erosivos que se presentan en el municipio de Apía son los siguientes:

Procesos erosivos: Erosión Superficial y Cárcavas.

Movimientos de masa: Deslizamientos, Desprendimientos, Flujos, Desplazamientos del terreno, Deslizamientos generados por socavación lateral.

HIDROLOGÍA.

La red hidrográfica de Apía está representada por las microcuencas de los ríos Guarne (límite con Belén de Umbría), San Rafael (límite con Santuario) y río Apía, que aportan sus aguas a la cuenca del río Risaralda.



Red Hídrica. Municipio de Apía. Base Ambiental Apía.

Además el municipio de Apia, posee las siguientes subcuencas: el río Apia, río San Rafael y río Guarne.

RECURSOS NATURALES.

RECURSO	DESCRIPCION.
AGUA	<p>La cantidad de fuentes del recurso Agua en todo el municipio es óptima, alcanza para abastecer a la población urbana y rural, así como a los sistemas de producción agrícolas y pecuarios del municipio. Pero a pesar, que lo anterior es evidente en la actualidad de la municipalidad, las autoridades municipales y ambientales pronostican un déficit de agua para el municipio en 10 años, si no se toman las precauciones y acciones pertinentes; esto se evidencia en las temporadas de verano, en las cuales se disminuyen considerablemente los caudales o se desplazan los afloramientos de las fuentes superficiales de agua.</p> <p>Existe en el municipio zonas con muy buenas fuentes de agua, protegidas y subutilizadas (desperdicio), y en otras se evidencia la escasez de las zonas de protección para ríos y quebradas, invadidas por diferentes sistemas de producción tanto agrícolas como pecuarios. En la zona rural se esta generando mayor conciencia de protección y recuperación de fuentes de agua, dado que en la actualidad se encuentran consumiendo un agua de mala calidad por causa de la falta de potabilización y contaminación de las fuentes</p>
BOSQUE	<p>En el municipio hay buena conservación de bosques, pero existe baja protección por parte de entidades encargadas. los bosques del municipio que forman parte del corredor Tatamá, la cuchilla de la Línea, la cuchilla de San Juan y parque municipal Agualinda, se ven amenazados por la Tala Indiscriminada, Fragmentación por vías intermunicipales especialmente, y expansión de la frontera agrícola y ganadera entre otras practicas.</p> <p>Las actividades de conservación y reforestación han sido y serán poco eficientes, mientras los propietarios de los predios no se interesen en el tema, e inicien actividades silvopastoriles y agroforestales como fuentes de ingresos y de protección del medio.</p>
SUELO	<p>El estado del suelo municipal es muy regular por las malas prácticas de labranza y por la topografía de montaña predominante, la cual presenta fallas geológicas, pendientes pronunciadas, desprotegidas y propensas a deslizamientos. El principal problema del suelo del municipio es la pérdida del suelo fértil, debido a los diferentes procesos erosivos provenientes de diversas causas como los monocultivos y el pastoreo en altas pendientes. Otro problema e la contaminación del suelo por uso indiscriminado de</p>

	agroquímicos en el cultivo del Café y tomate. En la actualidad se están dando grandes cambios en la forma de producción, ya que se esta dando gran interés en los cultivos orgánicos y café especial.
FAUNA Y FLORA	La situación de este recurso es poco menos dramática de la que vive el bosque, debido al tráfico ilegal de especies y de la cacería deportiva, disminuida por un tiempo, pero ha vuelto a resurgir debido al avistamiento de nuevos rebaños de venados y al escaso control y vigilancia de las autoridades militares, ambientales y comunitarias. En las escuelas se esta generando conciencia de protección y reinserción de especies nativas, así como la elaboración de inventarios de avifauna y flora; debido a que la fauna se ha alejado y disminuido en numero de especies, por la invasión del hombre a zonas protectoras. En la actualidad se están reportando avistamientos de especies que se creían desaparecidas en la zona boscosa del municipio, como venados, nutrias, pumas y Gurrees.
MINERÍA	Los recursos mineros en el municipio de Apía, son pocos y se encuentran en un estado relativamente bueno, debido a que su explotación es artesanal. Los recursos con los que se cuenta son: Manganeso, Material de río y roca ígnea para afirmado de carreteras.

EDUCACIÓN.

Para el período de tiempo en el cual se toman estos registros (1993), 2873 habitantes del municipio de Apía presentan algún grado de escolaridad, así: la mayor parte de la población rural tiene algún nivel educativo siendo predominante la primaria, mientras que la proporción de alumnos matriculados en secundaria y media vocacional es mucho menor. Para la zona urbana se presentan proporciones similares entre el nivel de básica primaria y secundaria.

En cuanto a la oferta de instituciones educativas, se cuenta, para el sector rural con cuarenta establecimientos de básica primaria y uno de secundaria; y para el sector urbano existen cuatro centros de básica primaria y dos de secundaria.

Todos los establecimientos educativos municipales, son de carácter oficial.

En la actualidad se matricularon 2950 estudiantes, lo que significa, que el 19.83% de la población total del municipio de Apía se encuentra cursando algún nivel de educación, representado en su mayoría por la asistencia a los establecimientos de básica primaria con el 13.03%.

Sector	Preescolar	Básica Primaria	Secundaria y Media Vocacional
Rural	0	1173	70
Urbana	88	715	827
Totales	88	1888	897

SALUD.

En el municipio de Apía se presta el servicio de salud en el Hospital San Vicente de Paúl ubicado en la cabecera urbana y que cuenta con el apoyo a nivel rural de cuatro centros de salud: Jordania, San Carlos, San Rafael y Guarne que dependen directamente de la Administración Municipal-. La tasa de mortalidad estimada por cada 100.000 habitantes es de 174.5 El Hospital San Vicente de Paúl, cuenta con un plan de manejo de los residuos hospitalarios, desde la forma de manipularlos, y almacenarlos para ser recogidos por la empresa Contratada para la incineración de los residuos peligrosos. Se debe tener en cuenta que si cualquier Residuo No Peligroso sobre el que se presume haber sido mezclado con residuos peligrosos debe ser tratado como tal residuo.

SERVICIOS PÚBLICOS PARA EL SANEAMIENTO BASICO.

SERVICIO.	% COBERTURA URBANA.	% COBERTURA RURAL.
Acueducto.	100	0
Alcantarillado.	97	0
Aseo.	99	LA MARIA.

La empresa encargada de brindar los servicios públicos se llama (EPA), y cubre la demanda poblacional con servicios como acueducto, alcantarillado y recolección de residuos sólidos y barridos.

Además existe una organización social de recicladores llamada Maresol, la cual ha presentado a la EPA, sus intenciones de convertirse legalmente en una ONG, para que les sean donadas unas maquinarias propiedad del municipio, para procesar el material reciclado, al igual que un permiso para ingresar por material a los terrenos del relleno del municipio; este último fue negado rotundamente por no poseer seguridad social. Además, según los estratos socioeconómicos, el servicio ofrecido se distribuye así:

ESTRATO	ACUEDUCTO	ALCANTARILLADO	ASEO
1	80	60	70
2	393	385	389
3	779	779	779
4	38	38	38
Comercial	91	91	91
Oficial	26	26	26
Total	1407	1379	1393
% cobertura.	100	97	99

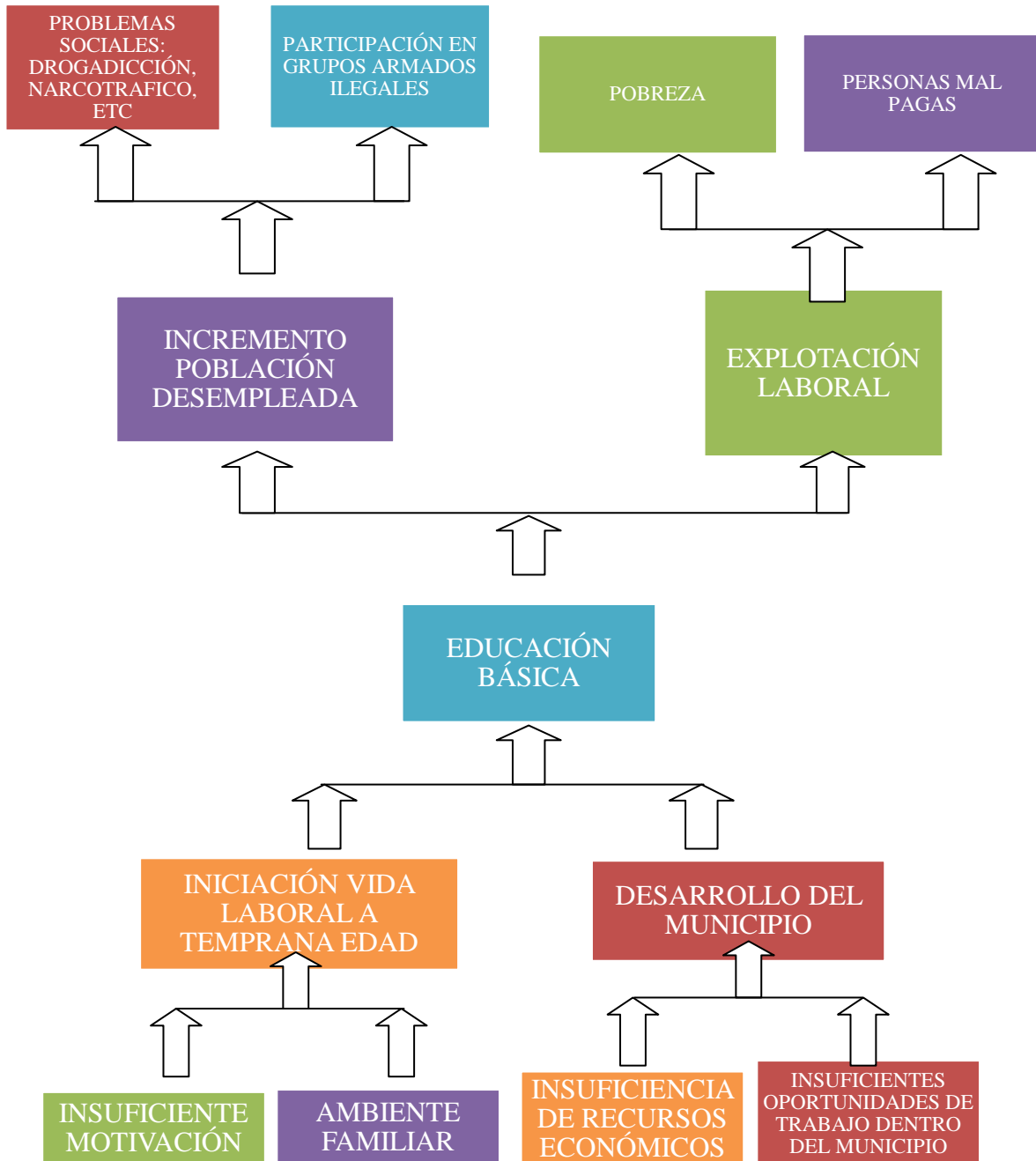
Además, se ofrecen servicios como: Telefonía, relleno sanitario, electricidad, tarifas y subsidios.

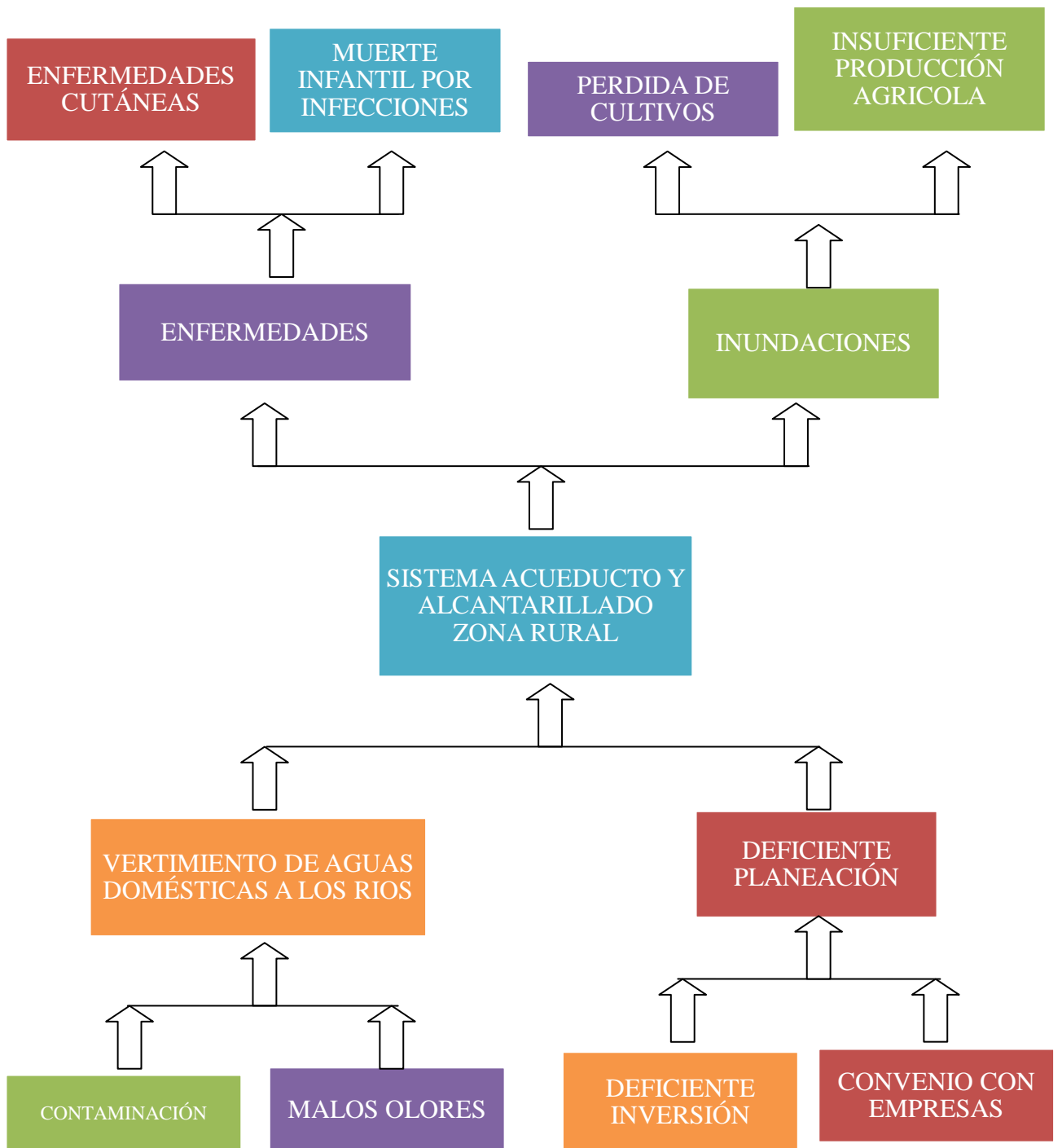
TURISMO Y SITIOS DE INTERES.

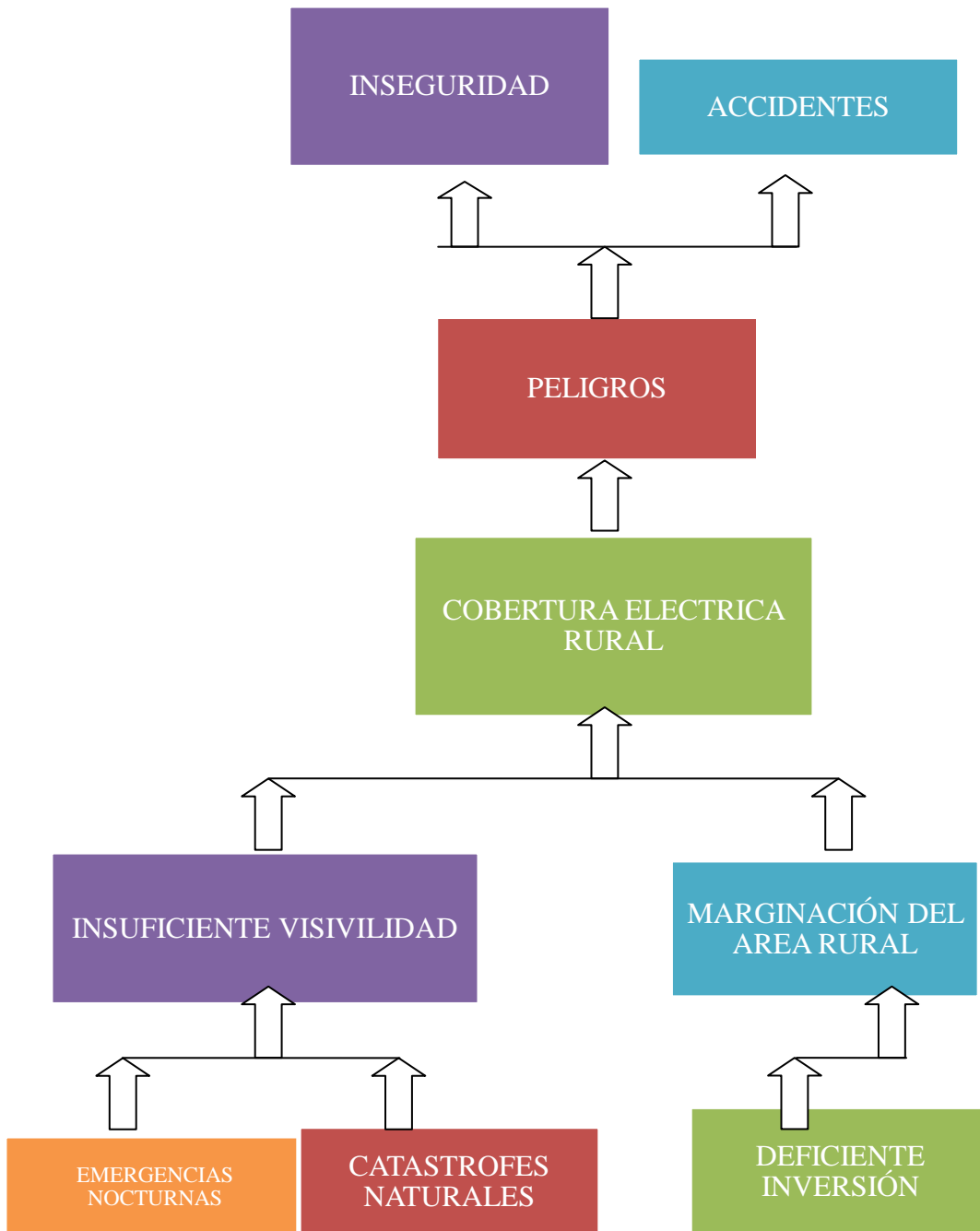
Como sitios de interés: Parque Natural Nacional Tatamá: ubicado al occidente. El Cerro de Tatamá constituye su máxima altura con 3950 m.s.n.m. Son dignos de visitar la casa de la cultura, el club Tucarma, la Iglesia Nuestra Señora del Rosario, El Cementerio San José, La Alcaldía Municipal, El Museo Alboín Gómez Duque, El Monumento de Los Arrieros, el Instituto Educativo de la Sagrada Familia. Parque Municipal Natura Agua Linda – La María: con una extensión de 64 hectáreas, creado mediante acuerdo municipal 035 del 4 de octubre de 1997, como área de manejo especial con el fin de conservar las micro cuencas de las quebradas Agua Linda y La María. Zona de Amortiguación del Parque Nacional Natural Tatamá: las zonas de amortiguación han sido creadas con el fin de proteger los parques naturales impidiendo que se llegue a causar alteraciones en la ecología o en la vida silvestre de los mismos. Esta zona tiene una extensión aproximada de 2300 hectáreas y comprende la micro cuenca del río San Rafael y la quebrada Risaralda

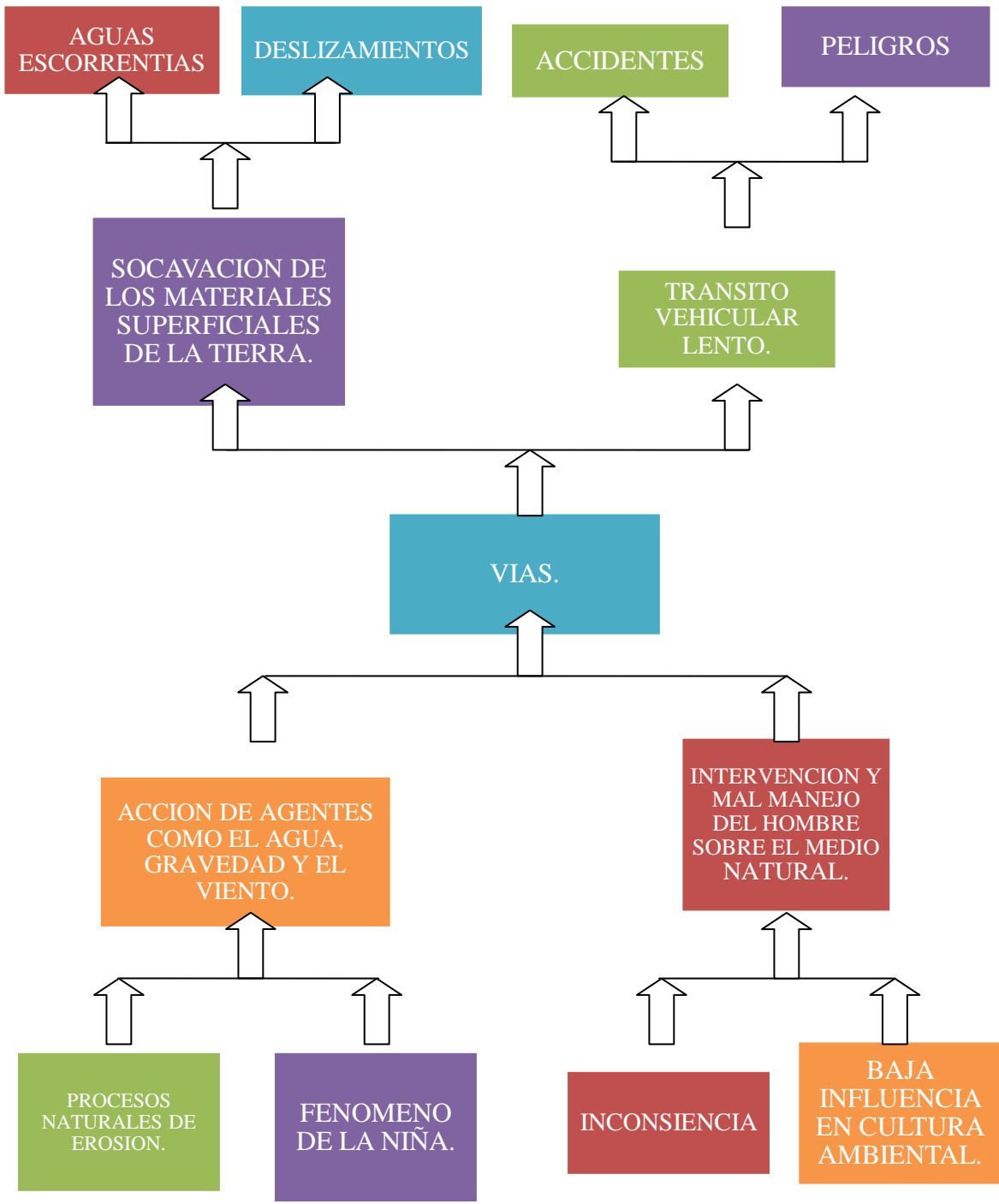
Apia, entre sus sitios de interés ambiental, cuenta con la agropecuaria orgánica Tatamá, que es una organización dedicada al fomento, comercialización y desarrollo de de cultivos con énfasis en café orgánico, basados en la cooperación y formación continua de sus asociado, asegurándole al municipio un crecimiento independiente sostenido, económicamente viable y ecológicamente saludable.

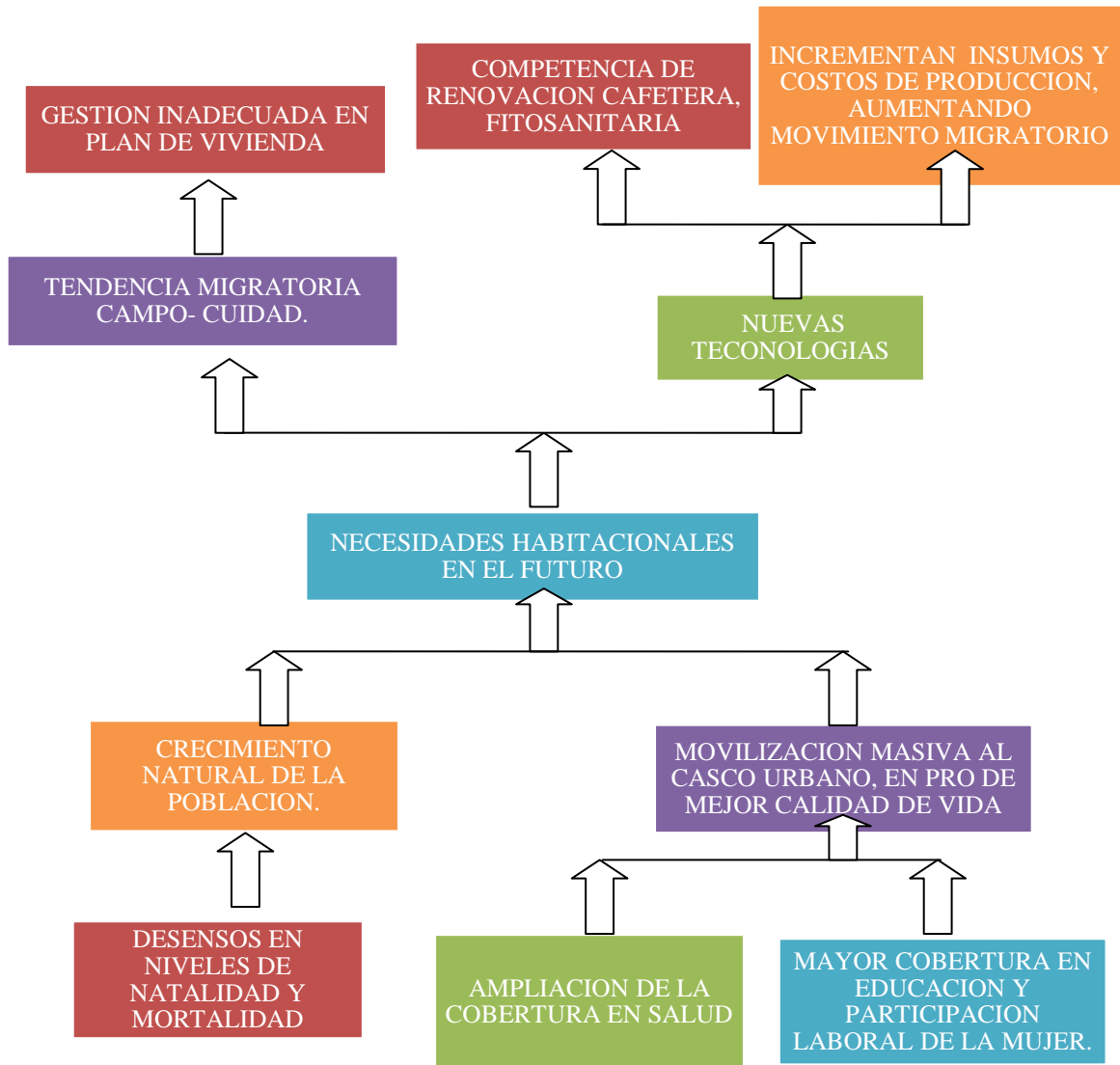
ARBOL DE PROBLEMAS











Descripción de los problemas

- **Educación básica**

La educación básica sólo llega hasta bachiller en la mayoría de los casos por lo que se da la iniciación de la vida laboral a muy temprana edad por falta de motivación y problemas familiares, dando inicio a un incremento de la población desempleada y que esto a su vez genera problemas sociales como drogadicción, narcotráfico, prostitución.

La insuficiencia en educación ocasiona también que los jóvenes y los niños sean explotados laboralmente, no les reconocen horas de trabajo haciendo que les paguen mal, y genera un incremento en la pobreza. El desarrollo del Municipio se ve afectado por este problema ya que las oportunidades de trabajo son mínimas y trabajos mal pagos.

- **Sistema de acueducto y alcantarillado zona rural**

Esto ha generado que en la zona rural del Municipio se dé un vertimiento de aguas domésticas en los ríos y genere contaminación, malos olores; también enfermedades cutáneas e infecciones siendo la población infantil la más vulnerable y llegando a ocasionar la muerte.

Se puede ver que la planeación de las empresas públicas ha sido insuficiente y no han invertido lo suficiente en los sistemas de acueducto y alcantarillado. La ausencia de este sistema en la zona rural hace que cuando hay invierno haya inundaciones ocasionando pérdida de los cultivos y disminuya la producción agrícola.

- **Cobertura eléctrica rural**

La cobertura eléctrica rural, no satisface la demanda habitacional del municipio, y esto es causa de varios motivos, en los que podemos destacar, la deficiente inversión hacia las áreas rurales, lo que a su vez genera en la población una marginación por no ser beneficiarios de un servicio que es público y es para uso de toda la comunidad.

La cobertura eléctrica en el área rural, muchas veces es ocasionada también por catástrofes naturales que generan emergencias nocturnas, y por tanto aumenta las zonas de accidentalidad, por la insuficiencia visual que se genera trayendo consigo peligros tanto porque en el área rural las zonas son menos viscosas y por tanto el tráfico vehicular presentaría un riesgo, como inseguridad puesto que al ser una zona tan oscura, se convierte entonces en un área propicia para la delincuencia común.

- **Vías**

En cuanto a vías, el municipio de Apia presenta falencias que inciden tanto en factores naturales como en factores inotrópicos, las vías de acceso al municipio se encuentran deterioradas lo que genera una disminución en las entradas económicas que necesiten transporte diario.

Para esta época, el fenómeno de la niña se ha visto marcado en lluvias incesantes que generan la erosión del suelo, sumado a la acción de agentes como el agua, la gravedad y el viento hacen que los suelos montañosos por efecto de socavación produzcan deslizamiento

y de tal manera impidiendo el paso vehicular y generando aguas escorrentías y por tanto, peligros de accidentes para la comunidad.

- **Necesidades habitacionales en el futuro.**

Debido a que el sistema gubernamental del municipio, aumento la cobertura en programas como educación y participación laboral de la mujer, además de salud y prestación de servicios públicos, se genera una movilización masiva desde el área rural hacia el área urbana en busca de una mejor calidad de vida, además, debido a que los programas de salud ofrecen mejores beneficios, entonces las tasas de mortalidad disminuyen notoriamente, y el crecimiento natural de la población se ve mas marcado.

El área rural, al observar que al municipio le están llegando mejores oportunidades tecnológicas para procesos de producción ven en ellos la oportunidad para incrementar los insumos aumentando a su vez los costes y por tanto los ingresos migran al área urbana, puesto que ruralmente les exigen mejoras en las condiciones fitosanitarias y la competencia de renovación cafetera es más rigurosa, y es aquí donde podemos notar que la gestión en cuanto al plan vivienda no cubre la demanda población.

Mapa de Actores

ACTOR	MISIÓN	PERSEPCIÓN ENTORNO	COMPROMISO
<i>Empresas Públicas Municipales de Apía E.S.P.</i>	suministrar servicios públicos domiciliarios de la mejor calidad, acorde con las normas jurídicas vigentes y con las exigencias de la demanda	Un municipio pequeño con miras al futuro con muchos proyectos, como el trabajo de manejo de aguas con una quebrada la cual hace 2 años provocaron emergencias en el municipio y produjeron pérdidas económicas (quebrada del clavel) en este momento hay un proyecto de 2500 (fondo de regalías) millones se hizo una canalización a cielo abierto donde van aguas lluvias y servidas y va a quedar en forma de un parque y el proyecto anda en la 1 etapa y están hablando con gente para otro proyecto con más quebradas.	La empresa está comprometida a brindar un excelente servicio acueducto y alcantarillado y prestar un producto de aguas de buena calidad aunque hayan cosas que se le salgan de la mano a la empresa.
<i>E.S.E. Hospital San Vicente</i>	Prestar los servicios integrales de salud del primer nivel de atención con oportunidad y efectividad, produciendo un impacto positivo en la calidad de vida de la comunidad de Apía.		

<p><i>Bomberos</i></p>	<p>Proteger la vida, el ambiente y el patrimonio de la población ., aplicando el proceso de Gestión Integral del Riesgo por incendios y materiales peligrosos; desarrollando acciones de prevención, preparativos y atención en rescate y salvamento, con base en una gestión institucional de mejoramiento continuo y responsabilidad social</p>	<p>El municipio está bien pero no cuenta con sitios para reubicación y los dos lotes con los que se cuentan están ya total mente ocupados. Además de esto el municipio no tiene para donde crecer por que presenta terrenos de ladera los cuales son inestables.</p>	<p>Coordinador operativo del CLOPAD, brindar y apoyar servicios de prevención y atención de emergencias a los habitantes del pueblo.</p>
<p>Concejo Municipal</p>	<p>Planear y diseñar políticas para lograr la efectiva participación ciudadana en los procesos administrativos y de gestión pública, de seguridad ciudadana; buscando el fortalecimiento de la institucionalidad democrática.</p>		
<p>Alcaldía</p>	<p>Corresponde al Municipio y su Administración crear y fomentar las condiciones culturales y organizacionales para que la ciudadanía Apiana comprenda el valor de la Unidad y de la Institucionalidad como instrumentos para responder a las exigencias del desarrollo en aquellos tópicos donde son más graves las necesidades : Empleo, producción, vivienda, salud y educación, y aquello en que la formación mejor puede lograrse : Cuidado del medio ambiente y el reconocimiento de los derechos humanos</p>		
<p>Secretaria Gobierno, Salud, Educación</p>	<p>Es misión de esta dependencia planear, definir y proporcionar los recursos humanos, físicos y tecnológicos, mediante la aplicación de las técnicas modernas de gestión, que coadyuven a la integración de todos los sectores para dar respuesta a las necesidades que demande la organización de la administración central y descentralizada del municipio, además supervisar y</p>		

	<p>controlar la gestión en cumplimiento de su misión a las demás unidades administrativas del sector central y los establecimientos descentralizados del municipio.</p>		
Tesorería	<p>Es misión de la Secretaría de Hacienda asegurar la financiación de los planes, programas y proyectos de la Administración, mediante el recaudo y administración de los recursos públicos con transparencia, eficiencia, eficacia y oportunidad</p>		
Secretaria, Desarrollo Económico y Social	<p>La misión del Municipio de Apia es el mejoramiento de la calidad de vida de sus habitantes, específicamente en materia de Planeación, Servicios Públicos, Desarrollo Social, Desarrollo Económico, Seguridad Integral y Participación Ciudadana, enmarcada en los principios de Gobernabilidad, transparencia y eficiencia en el manejo de los recursos.</p>		
Control Interno	<p>La oficina de Control Interno del Municipio, tiene como misión definir y evaluar en forma independiente y coordinada el Sistema de Control Interno, de las dependencias y de apoyo, constatando que cada una de las actividades cumplan con los parámetros de eficiencia, eficacia y economía, encaminando sus esfuerzos hacia el logro de la Calidad total en la gestión de la administración y teniendo como instrumento básico, la creación y fortalecimiento del AUTOCONTROL.</p>		
Ejército Nacional Colombia	<p>El Ejército Nacional desarrolla operaciones militares orientadas a defender la soberanía, la independencia y la integridad territorial, proteger a la población civil, los recursos privados y estatales, para contribuir a generar un ambiente de paz, seguridad y desarrollo que garantice el orden constitucional de la</p>		

	nación.		
Policía Nacional de Colombia	La Policía Nacional es un cuerpo armado permanente de naturaleza civil, a cargo de la nación, cuyo fin primordial es el mantenimiento de las condiciones necesarias para el ejercicio de los derechos y libertades públicas, y para asegurar que los habitantes de Colombia convivan en paz	Esta entidad trabaja a nivel nacional, por lo tanto la misión, visión, la mega y demás son iguales para todos los departamentos y municipios del país. En Apia se tienen diferentes unidades como la policía comunitaria con el fin de que la comunidad colabore, también se realizan diferentes reuniones con la comunidad para discutir la problemática social del municipio en materia de seguridad.	
Cruz Roja Colombia	La Misión de la Sociedad Nacional de la Cruz Roja Colombiana es prevenir y aliviar, en cualquier circunstancia en la cual sea su deber intervenir, el sufrimiento y la desprotección de las personas afectadas por contingencias ocasionales, con absoluta imparcialidad, sin discriminación por motivos de nacionalidad, raza, sexo, religión, idioma, condición social u opinión política; proteger la vida y la salud de las personas y su dignidad como seres humanos, en particular, en tiempo de conflicto armado y en otras situaciones de emergencia	Aliviar el bien ajeno. Trabajan en conjunto con los bomberos, la defensa civil por el bien de la comunidad.	
Comisaria de familia	Conflicto intrafamiliar: aplicación mediante la ley 294/94, la cual tiene como función de quien dirige esta oficina es el restablecimiento de los derechos violados. Medicina legal hace las pruebas para realizar las respectivas medidas de protección a la víctima y el agresor tendrá una restricción de la libertad, además de un adecuado acompañamiento psicológico para ambas partes del conflicto. Personas de ambos sexos que estén con edades entre los 14 y 18 años, reciben como proceso penal el trabajo social.	Se ha incrementado en un 10 % la violencia intrafamiliar, aunque de igual forma la población en general ha adquirido la conciencia de realizar denuncias frente a cualquier acto violento. Por otra parte la mendicidad es mínima, solo se tiene el conocimiento de un caso de pobreza elevada, por lo general la población es muy solidaria entre sus habitantes, por tal razón la mendicidad es muy reducida.	Insistir más con campañas en contra del maltrato intrafamiliar

Iglesia Católica	Llevar a cabo el plan de salvación de Dios sobre los hombres		Ayudar a las personas a encontrar una guía espiritual por medio de grupos y ayudar por medio de obras de caridad a los necesitados.
Oficina de tránsito	Desarrollar acciones de coordinación y asistencia a las autoridades municipales de tránsito y transportes, prestar directamente los servicios relacionados con trámites de registro automotor y expedición de licencias de conducción garantizar la seguridad en las vías municipales.	La vía principal no soporta los vehículos de carga, así que estos deben acceder o salir de la zona por medio de la vía hacia Viterbo. El problema de la vía principal es directamente con INVIAS. No se ha hecho un trabajo técnico a ninguna de las dos vías, cuando hay deslizamientos se envía la maquinaria para remover los escombros y derrumbes, no se ha hecho un Talud y esto hace que el acceso a las veredas en invierno, por lo general permanezcan cerrados. Este tipo de problemas pertenece principalmente a la Nación, la alcaldía solo se dispone a hacer la gestión, aunque tampoco se ha hecho mucho por ello, ya que no hay dineros para los estudios y las gestiones correspondientes. Ante esto, el transporte intermunicipal, municipal y rural, es eficiente.	
Defensa civil	Atención y prevención	Trabajan por la sociedad, así como por la protección y recuperación del medio ambiente.	
Bomberos	prevención y atención de calamidades	Trabajan con la colaboración de la Defensa Civil, la Cruz Roja y la Policía. Se mantienen buenas relaciones con la Comunidad. Se involucran con las actividades que realiza la comunidad así como la de los Boy Scout	
ASOAPIA	La Agropecuaria Orgánica Tatamá empresa dedicada al fomento, acopio,	Presidente, Francisco José Herrera Tiene 375 asociados.	Agrotatama incentivo y apoyo

	<p>comercialización y exportación de cafés especiales certificados, basados en la cooperación y formación continua de sus asociados, asegurando un crecimiento independiente y sostenido, económicamente viable, ecológicamente saludable y socialmente justo para sus miembros.</p>	<p>Producen café especial, son catadores y exportan a Corea. Tienen 60 fincas con café certificado orgánico “fértil” Trabajan con los agricultores que viven en sus fincas.</p>	<p>la creación de la Asociación de Cultivadores de Apía ASOAPIA, además genera procesos de certificación y calidad. Posee un fondo rotatorio para los agricultores. Realiza asesoramiento continuo en los procesos de certificación.</p>
--	--	---	--

Según sus habitantes

Existe un excelente servicio en cuanto a la educación y la salud. Se ha notado un mejoramiento en cuanto al desarrollo del municipio, por parte de la administración, sin embargo, en las esferas de la alcaldía existe y se sabe sobre la corrupción presente en el municipio, por tal razón se ha violado el derecho a la libertad de expresión.

Anexo información sobre el sistema de producción, tanto mencionado por el funcionario de la alcaldía en el video de la presentación, como de los demás sistemas, donde aparece el nombre de las veredas y los procesos llevados a cabo.

VEREDA LA MARIA APIA.

Alli realizamos el modulo agrícola con el cual establecimos una serie de practicas de ejecución, producción e investigación lo cual nos llevo a lograr los objetivos establecidos por el modulo. Realizamos aforamientos, análisis de suelos, establecimiento de cultivos entre otras.

VEREDA ALTA CAMPANA APIA

En esta empresa agropecuaria se llevaron a cabo las siguientes actividades agrícolas: Implementación de las labores de mantenimiento y protección del cultivo, como lo fue el cultivo de Granadilla y Tomate de Arbol, clasificación de los suelos, realización de calicatas, etc.

VEREDA LA FLORESTA:

Empresa agropecuaria el DIAMANTE, destinada a la producción de plátano//café, en la cual se llevo a cabo un plan de sanidad y manejo, producción por lotes, factores climáticos, sociales, económicos, identificación de topografía, clasificación de los suelos y administración de la misma.

VEREDA LA CUMBRE APIA:

Empresa agropecuaria destinada única y esencialm/e al ganado bovino en la cual se llevaron a cabo actividades como:

- a los novillos con 8 meses de edad se les practicaron castraciones y los diferentes pasos a seguir, topizaciones, manipulación del respectivo ganado y por consiguiente vías de aplicación de medicamentos.

Bibliografía

APIA CORAZON DEL VIENTO.2010.Despacho del Alcalde. 19 de Mayo. <http://www.apia-risaralda.gov.co/presentacion.shtml?apc=i1-1--&x=1892246#mision>

AGENDA AMBIENTAL APIA